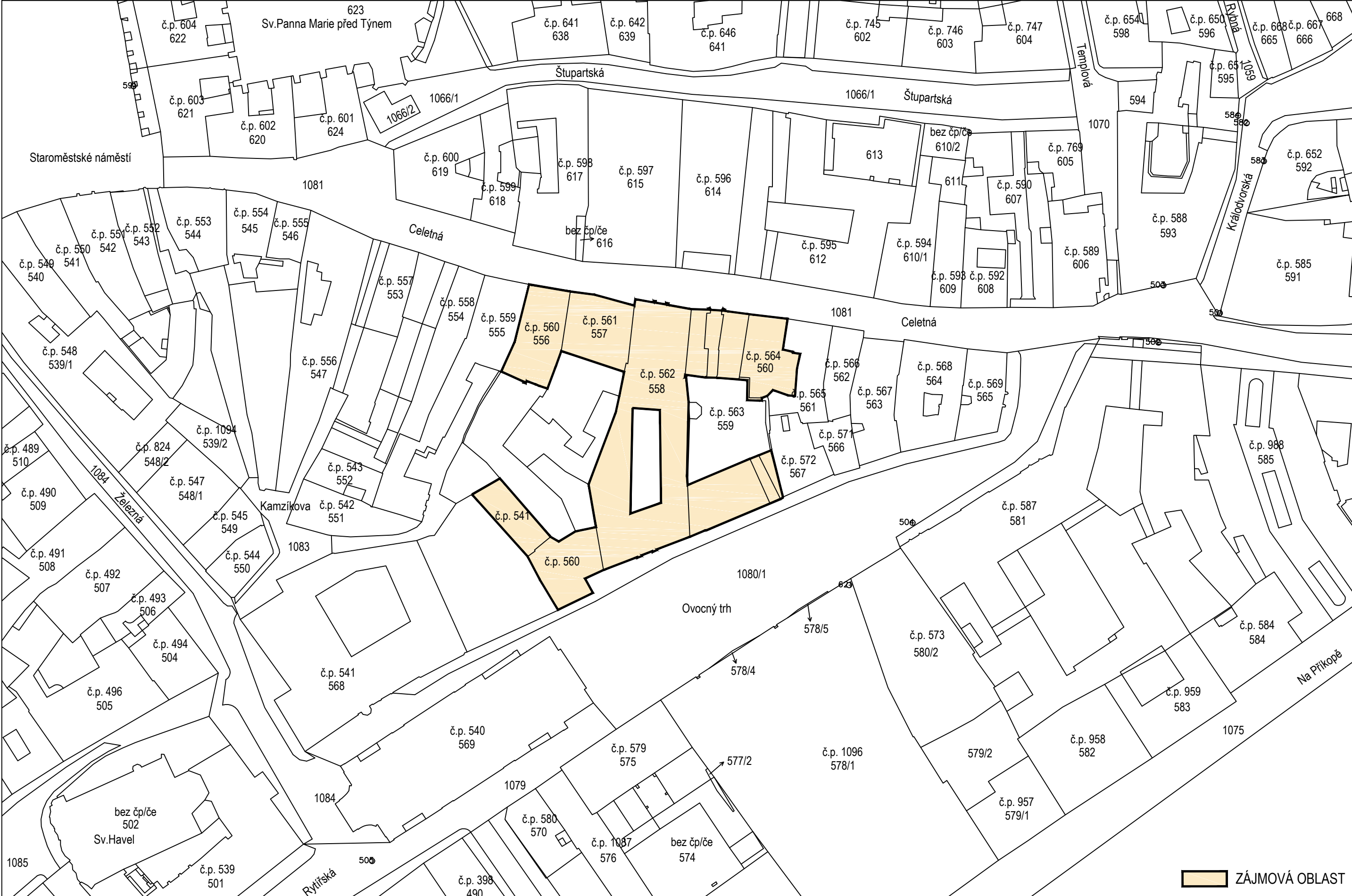


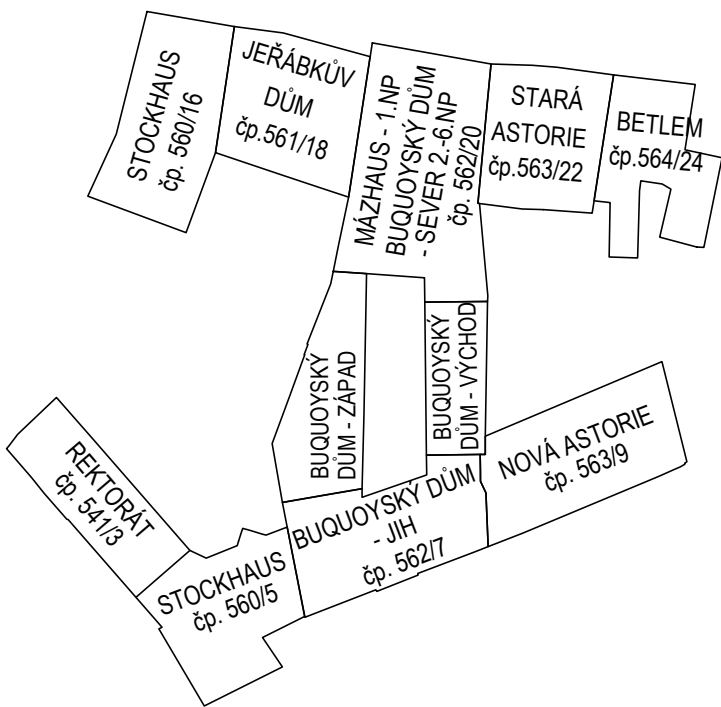
k.ú. Staré Město 727024



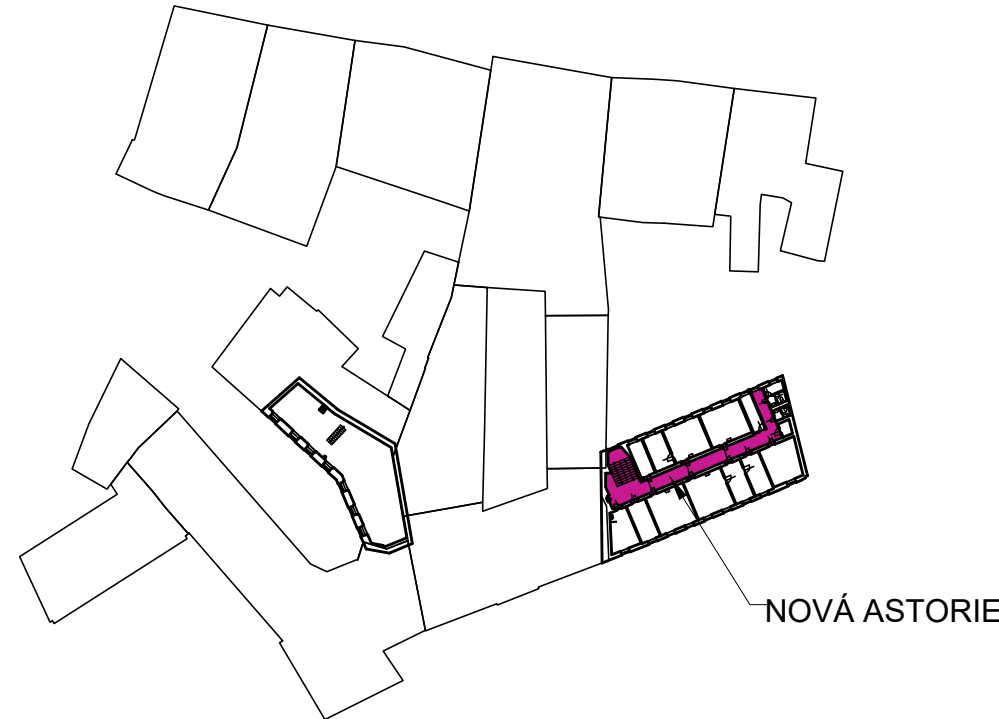
ŠIRŠÍ VZTAHY



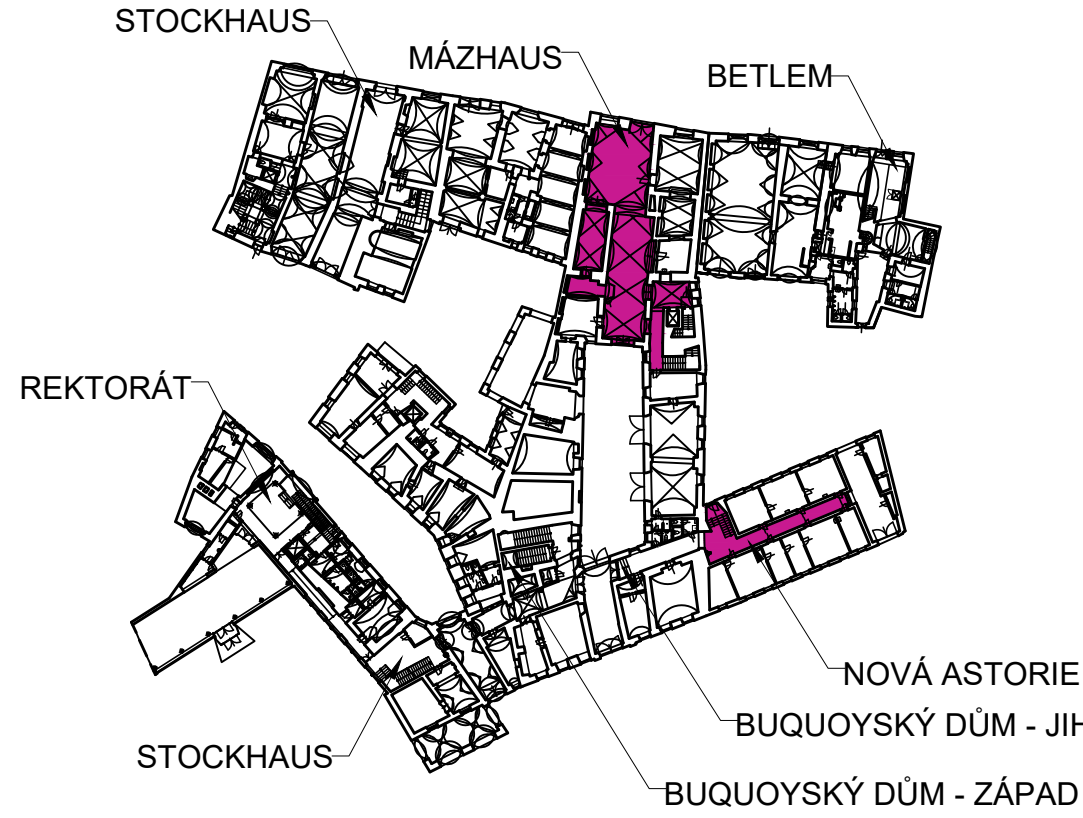
POPIS OBJEKTŮ



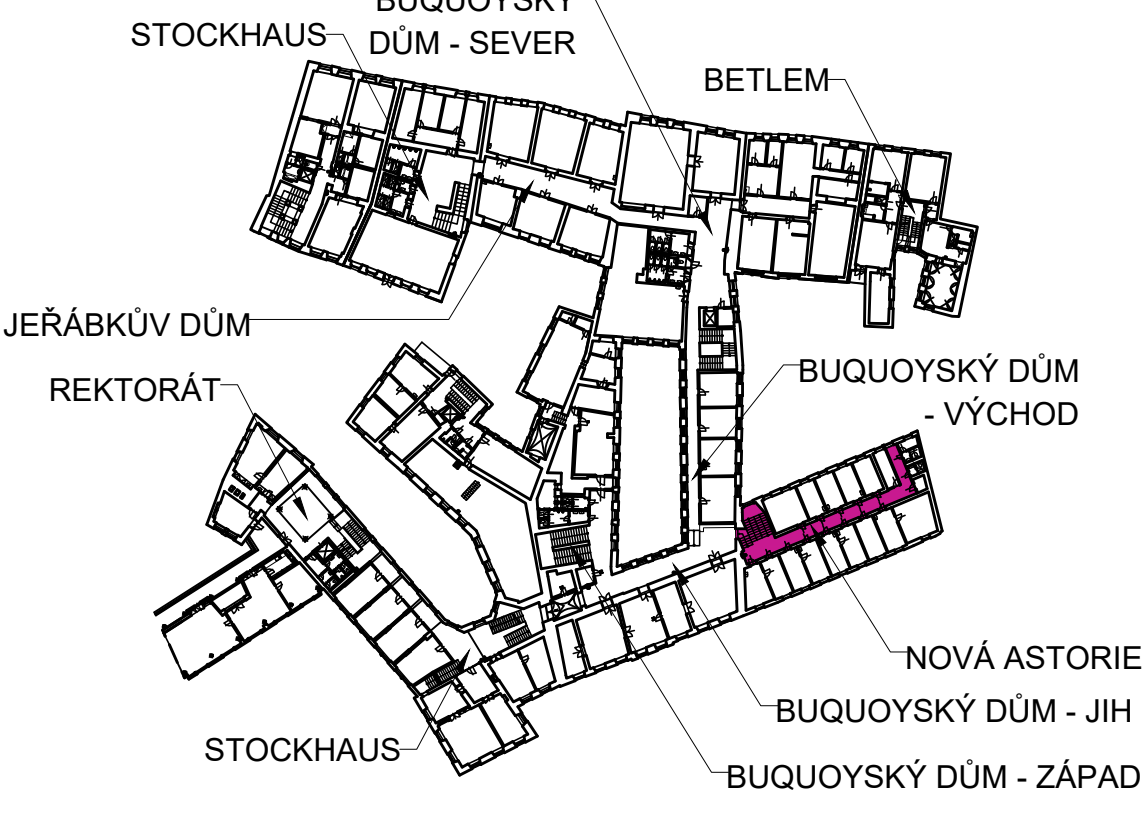
mezipatro



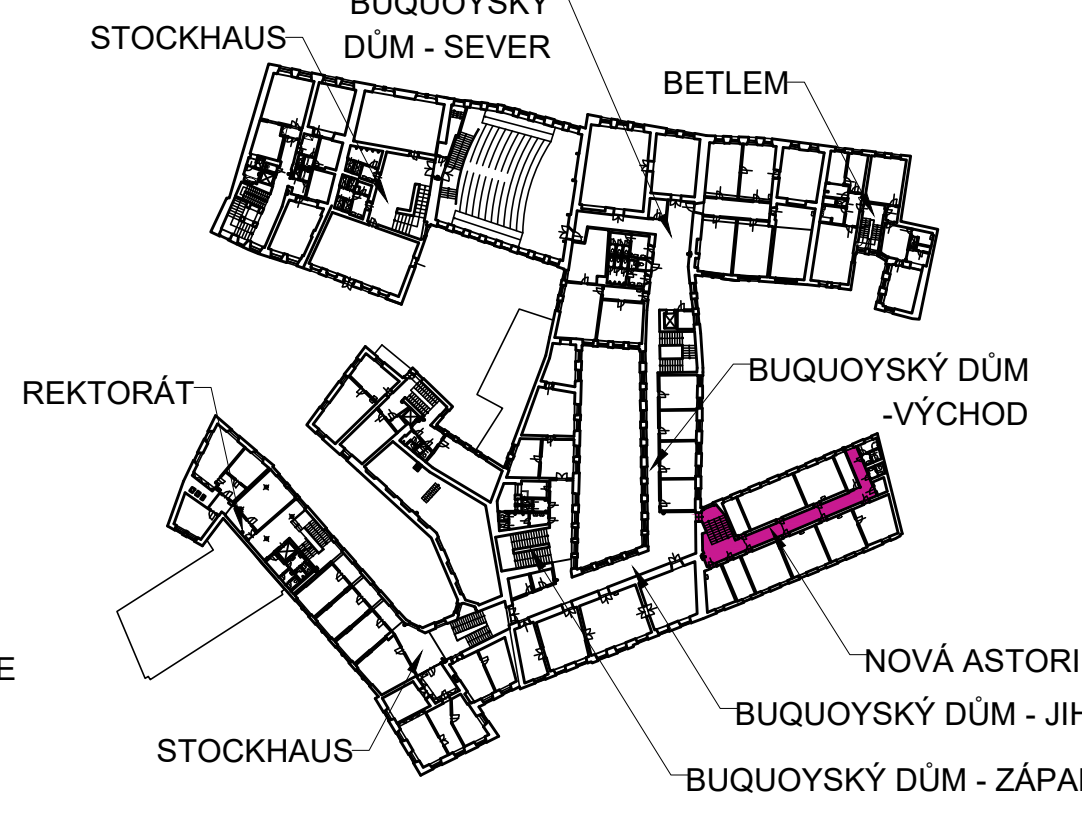
1.NP



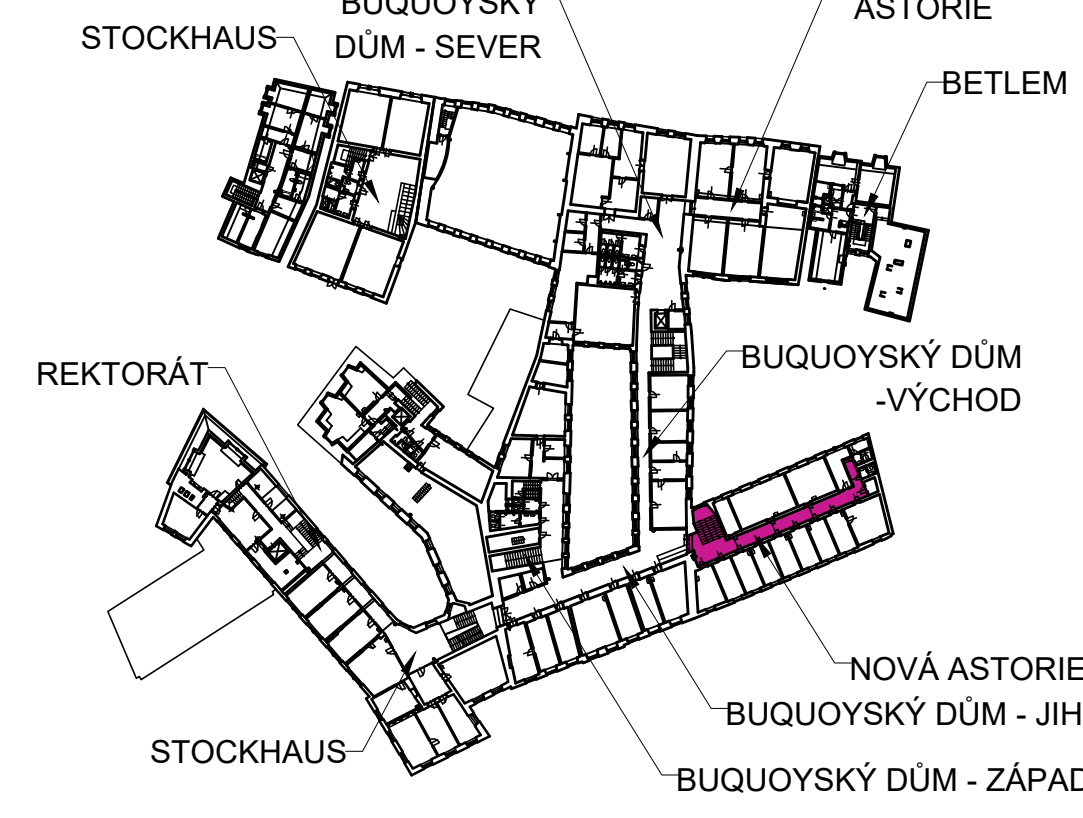
2.NP



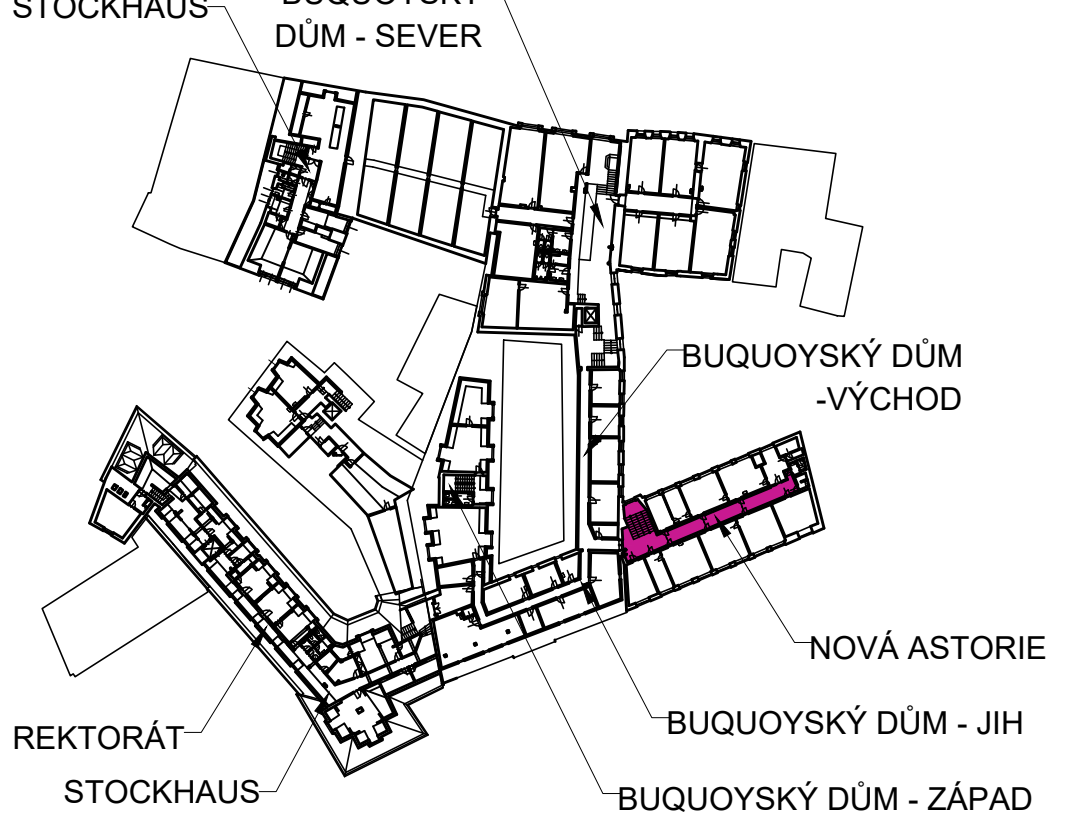
3.NP



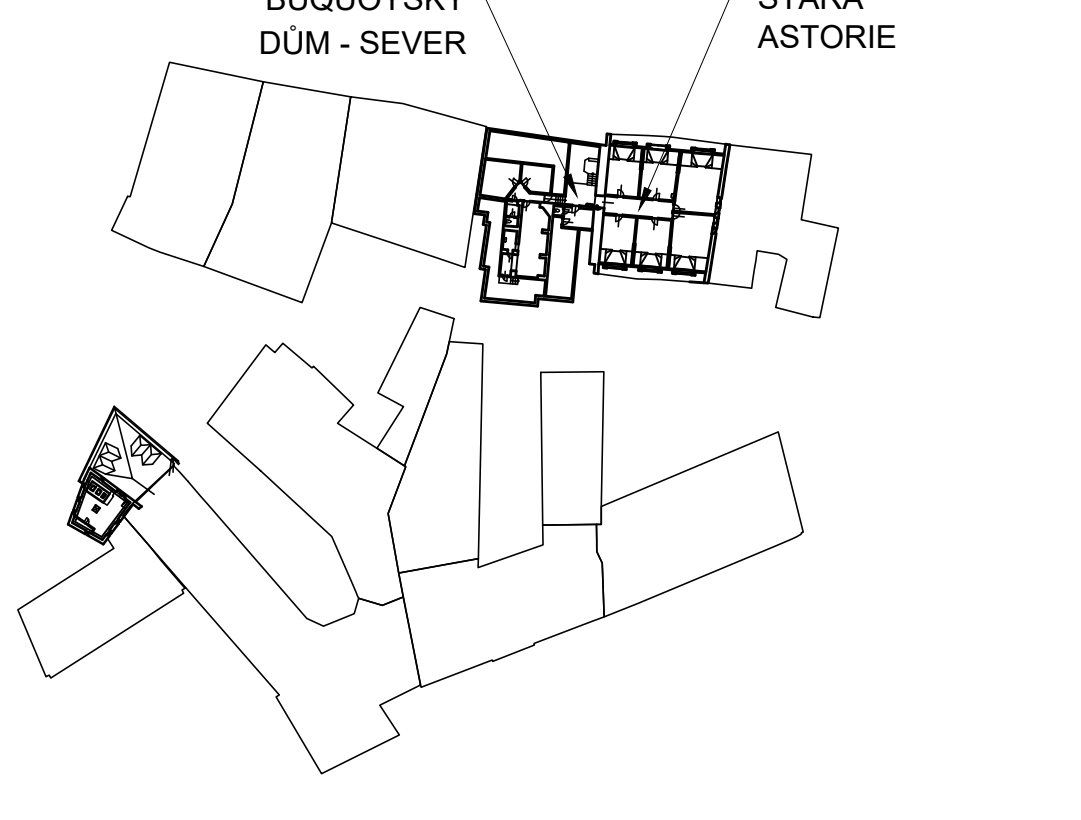
4.NP




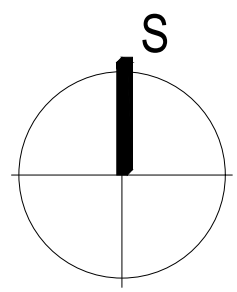
5.NP







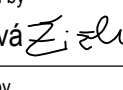
6.NP



ZÁJMOVÁ OBLAST - I. ETAPA



M 1 : 1000

Revize	Druh změny	Objednatel Client  Univerzita Karlova Správa budov a zařízení Ovocný trh 560/5 116 36 Praha 1	 <b>TECHNOPROJEKT</b>  Technoprojekt, a.s. Havlíčkovo nábřeží 38 702 00 Ostrava	Výpracoval / Elaborated by  Kontroloval / Checked by Ing. Frýza  Kontroloval / Checked by Ing. Knobloch 	Subdodavatel Subcontractor  <b>RMJM</b> <b>PRAGUE</b> RMJM Prague s.r.o. Havlíčkovo nábřeží 38	Výpracoval / Elaborated by Ing. arch. Žižková  Kontroloval / Checked by  Manažer projektu / Project manager	Akce Project  REVITALIZACE OBJEKTŮ AREÁLU KAROLINA REKONSTRUKCE CHODEB REKTORÁTU A VÝUKOVÉ ČÁSTI	Objekt Object  SO 01 - 1. ETAPA	Profese Specialization  Název výkresu Title  PŘEHLEDNÁ KATASTRÁLNÍ SITUACE - SCHÉMA BUDOV AREÁLU	Formát / Size	8x A4
										Datum / Date	31/10/2018
										Stupeň / Phase	DPS
										Měřítko / Scale	1:1000
										Revize / Revision	00
		Archivní číslo / Archive No.	1132-32491-0-03								

REVITALIZACE OBJEKTŮ AREÁLU KAROLINA  
REKONSTRUKCE CHODEB REKTORÁTU  
A VÝUKOVÉ ČÁSTI